
























AusSicht Döttingen

AusSicht Döttingen

-  Wasserversorgung Grundwasserpumpwerk
-  Wasserversorgung Reservoir Summerhalde
-  Überschusset an der Aare
-  Surbbrücke von 1827
-  Bachdurchlass "Tombino" (erstellt ca.1845)
-  Wildtierkorridor
-  Naturschutzgebiet Aemmeribuck
-  Naturschutzgebiet Neuwingerte
-  Ruckfeld und Feldlerchen
-  Landwirtschaft "Sunnehof"
-  Landwirtschaft "Sänneloch"
-  Durchhau
-  Schwimmbad
-  Rebbau und Winzerfest
-  Wiedehopf, Steinlinsen und Trockensteinmauern
-  Historische Verkehrswege
-  Landschaft von Döttingen
-  Eichenallee
-  Kleine Vögel an der Surb
-  Bahnhof Döttingen
-  Salmen
-  Altholzinsel
-  Römerstrasse Vindonissa - Tenedo (Windisch - Zurzach)

Standorte der Informationstafeln zum Projekt "AusSicht Döttingen"

